

Montagna Vicentina
Società Cooperativa
C.F. e P. IVA 00946750247
Sede: Piazza Stazione, 1 – 36012 Asiago (VI)

**MISURA 19 SOSTEGNO ALLO SVILUPPO LOCALE LEADER
PSR VENETO 2014 – 2020**

DELIBERAZIONE DEL CONSIGLIO DI AMMINISTRAZIONE

Verbale N. 23 di Reg. del 04.06.2018

OGGETTO: PSR VENETO 2014-2020. MISURA 19. PSL "F.A.R.E. MONTAGNA".

Sottomisura 19.2: Progetto Chiave 2 "Percorso Energia E-Bike Tours: attraverso le alte valli dell'Agno Chiampo e sulle Piccole Dolomiti": approvazione Bando Pubblico Intervento 7.5.1 "Infrastrutture e informazione per lo sviluppo del turismo sostenibile nelle aree rurali".

L'anno 2018 (duemiladiciotto) addì 04 (quattro) del mese di giugno alle ore 16:30 presso la sede della Società G.A.L. "Montagna Vicentina", in seguito a convocazione del Presidente si è riunito il Consiglio di Amministrazione, nelle persone dei signori:

P	Ruaro Dario	(Confartigianato Vicenza)	Presidente
P	Sandonà Marco	(Unione Montana Astico)	Vicepresidente
P	Rasia Dal Polo Domenico	(Coldiretti Vicenza)	Consigliere
P	Martello Luigi	(Comune di Roana)	Consigliere
P	Zampieri Fabio	(Confcommercio Vicenza)	Consigliere

Il Presidente Dario Ruaro, constatato il numero legale degli intervenuti e acquisite le dichiarazioni dei componenti il Cda e del Direttore del GAL di assenza di situazioni di potenziale conflitto di interessi, dichiara aperta e valida la seduta ed invita il Consiglio all'esame e alla discussione dei punti all'Ordine del Giorno.

Partecipano alla seduta il dott. Francesco Manzardo, Direttore del GAL, il quale nella funzione di Segretario provvede alla stesura del presente verbale.

PREMESSE

Il Presidente riferisce che, in esecuzione delle disposizioni regionali, il concreto avvio del PSL è rappresentato dal *Piano di Azione* che rappresenta lo strumento attraverso il quale gli obiettivi del PSL vengono tradotti in azioni concrete sulla base dei tipi di intervento effettivamente programmati nell'ambito del PSL ed attuati attraverso il *cronoprogramma annuale* dei bandi proposti dal GAL Montagna Vicentina. L'attivazione delle Misure/Tipo di intervento previsti dal *Piano di Azione* avviene attraverso una delle *formule operative* previste dal PSR e dagli Indirizzi Procedurali Generali (IPG) per lo Sviluppo Locale Leader: bando pubblico GAL, bando regia GAL, bando gestione diretta GAL.

L'attuazione dei Progetti Chiave previsti nel PSL del GAL Montagna Vicentina (Quadri 5.2.2 e 5.2.3) è avvenuto sulla base di un apposito atto dell'organo decisionale che ha approvato:

- l'attivazione esecutiva del Progetto Chiave descritto nel PSL (Quadro 5.2.2);
- la conferma del Quadro dei tipi di Intervento previsti dal Progetto Chiave e delle relative formule operative programmate (Quadro 5.2.3);
- i tempi indicativi di esecuzione del Progetto;
- la proposta di Bando relativa ad almeno uno dei tipi di intervento previsti per l'attuazione del Progetto Chiave (Quadro 5.2.3)

In particolare, nell'ambito del PSL del GAL Montagna Vicentina sono stati individuati quattro Progetti Chiave (PC):

- PC1: Paesaggi per emozionare - slow revolution
- PC2: Percorso Energia E-Bike Tours: attraverso le alte valli dell'Agno Chiampo e sulle Piccole Dolomiti
- PC3: Acqua Ferro Fuoco
- PC4: Passaporto Ambientale dei prodotti agricoli della Montagna Vicentina

Il Progetto Chiave 2 "*Percorso Energia E-Bike Tours: attraverso le alte valli dell'Agno Chiampo e sulle Piccole Dolomiti*" (in breve "*Percorso Energia*") intende mettere a sistema una nuova offerta turistica, aggregata ed integrata, nel territorio della Valle del Chiampo. In particolare, grazie all'attivazione di interventi coordinati con beneficiari sia pubblici che privati, sarà valorizzato uno specifico itinerario che renderà fruibili le "*eccellenze e peculiarità*" della Valle, massimizzando la fruizione in chiave sostenibile. Il Percorso Energia promuoverà l'uso dei mezzi di mobilità sostenibili (biciclette elettriche), l'informazione e formazione degli operatori privati e la promozione di una rete con i diversi itinerari principali esistenti (in particolare con l'Anello Eco turistico Piccole Dolomiti).

Il PC2 facente riferimento all'Ambito di Interesse AI.2 "*Turismo Sostenibile*" risponde al seguente obiettivo specifico dello SSL: 3.2 *Valorizzazione sostenibile del patrimonio naturale culturale ai fini dello sviluppo economico del settore turistico*; 3.3 *Creazione sinergie multi settore e promozione "sistema turistico"*.

Il progetto viene attuato a regia per quanto riguarda gli interventi attuati da parte dell'ente coordinatore Comune di Valdagno e a bando (altri beneficiari pubblici Misura 7.5.1; 7.6.1; beneficiari privati Misura 1.2.1; Misura 6.4.2) secondo le modalità definite dagli "Indirizzi procedurali" relativi alle singole linee di intervento attivate.

Gli interventi sono finanziati in coerenza con l'area coinvolta e gli obiettivi e azioni previsti dal progetto chiave.

L'intervento 7.5.1 sostiene l'attivazione di investimenti ed infrastrutture locali orientati al miglioramento qualitativo dell'offerta turistica, integrabili con le attività di ospitalità fornite dalle imprese, per migliorare nel complesso la fruibilità del territorio sotto il profilo del turismo rurale. L'ambito territoriale interessato dall'applicazione del bando è rappresentato dall'ambito territoriale dei Comuni di Altissimo, Brogliano, Crespadoro, Nogarole Vicentino, Recoaro Terme e Valdagno.

La definizione del PC2 è stata svolta attraverso un fitto percorso di incontri di concertazione con i soggetti pubblici nonché attraverso incontri di informazione e consultazione con i soggetti privati. In seguito sono state raccolte le manifestazioni di interesse da parte dei soggetti pubblici (Quadro 5.2.7) delle quali sono state individuate le operazioni a regia come da Quadro 5.2.5.

Gli interventi previsti dal PC1 e le relative formule operative sono così sintetizzabili coerentemente al Quadro 5.2.3 del PSL:

Progetto cod./titolo		Tipo intervento previsto	
		cod.	formula di attuazione
PC2	PERCORSO ENERGIA	7.5.1	Bando regia GAL
		7.5.1	Bando pubblico GAL
		7.6.1	Bando pubblico GAL
		6.4.2	Bando pubblico GAL
		1.2.1	Bando pubblico GAL

A seguito del parere di conformità espresso dalla Commissione Tecnica GAL- Avepa in data 14.05.2018 si intende ora procedere all'approvazione del bando definitivo inerente l'Intervento 7.5.1 con la formula operativa "Bando Pubblico" così come previsto ai ai Quadri 5.2.2 e 5.2.3 e coerentemente al cronoprogramma dei bandi GAL anno 2018.

Nello specifico per quanto concerne la proposta di Bando Pubblico Intervento 7.5.1 questa fa riferimento all'Ambito di Interesse Al.2 Turismo Sostenibile, alla Focus area principale 6.b – Stimolare lo sviluppo locale nelle zone rurali, alla Focus Area secondaria 6b - Stimolare lo sviluppo locale nelle zone rurali, all'Obiettivo Specifico 3.2 Valorizzazione sostenibile del patrimonio naturale e culturale ai fini dello sviluppo economico del settore turistico; 3.3 Creazione sinergie multi settore e promozione "sistema turistico".

Tutto ciò premesso,

IL CONSIGLIO DI AMMINISTRAZIONE

UDITA la relazione del Presidente del GAL;

VISTI

- il Regolamento (UE) n. 1306/2013 integrato dal reg. delegato (UE) 2015/1971 che rappresenta la normativa centrale del finanziamento delle spese connesse alla politica agricola comune (PAC), comprese le spese per lo sviluppo rurale, per il periodo 2014-2020;
- il Regolamento (UE) n. 1305/2013 sul sostegno allo sviluppo rurale da parte del Fondo Europeo Agricolo per lo Sviluppo Rurale (FEASR), in particolare la sezione LEADER (Artt. 42-44) e che abroga il regolamento (CE) n. 1698/2005 del Consiglio;
- il Regolamento (UE) n. 1303/2013 del 17/12/2013 recante disposizioni comuni sul coordinamento tra i diversi fondi al fine di promuovere lo sviluppo armonioso, equilibrato e sostenibile dell'Unione, in particolare al CAPO II - Sviluppo locale di tipo partecipativo (Artt. 32-35), anche denominato "Community-led local development (CLLD)";
- il Programma di Sviluppo Rurale del Veneto 2014-2020 approvato con decisione della Commissione Europea n. 3482 del 26 maggio 2015 e ratificato dalla Regione Veneto con la deliberazione della Giunta Regionale n. 947 del 28 luglio 2015. Il testo del PSR Veneto 2014-2020 è stato modificato per effetto della decisione di esecuzione della Commissione Europea n. C (2016) 988 del 15 febbraio 2016;
- la Deliberazione della Giunta Regionale n. 214 del 3 marzo 2016 con cui è stato approvato il testo modificato del PSR 2014-2020;
- la Deliberazione della Giunta Regionale n. 1214 del 15/09/2015 con cui è stata approvata l'apertura dei termini di presentazione delle domande di aiuto della Misura 19 – Sostegno allo sviluppo locale LEADER – SLTP Sviluppo Locale di Tipo Partecipativo del PSR 2014-2020, prevedendo che entro il termine del 24.12.2014, il candidato GAL provvedesse alla presentazione all'Avepa della "Manifestazione di interesse" per l'adesione al bando Misura 19 del PSR 2014-2020, unitamente alla proposta di strategia di sviluppo locale, predisposte secondo lo schema previsto dall'Allegato tecnico 12.4 al bando stesso;
- con DGR n. 1793 del 09/12/2015 la Regione Veneto ha approvato una prima serie di modifiche ed integrazioni al Bando di cui alla Deliberazione della Giunta Regionale n. 1214 del 15.09.2015, contenente una serie di errata/corrige agli allegati al bando stesso;
- con DGR n. 215 del 03/03/2016 la Regione Veneto ha approvato una seconda serie di modifiche ed integrazioni al bando di apertura dei termini per la presentazione delle domande di aiuto della misura 19 del PSR 2014-2020, elencando una serie errata/corrige negli allegati alla DGR n. 1214 del 15.09.2015;
- la Deliberazione n. 6 del 14/03/2016 del Cda del GAL Montagna Vicentina di approvazione dell'elenco delle Manifestazioni di Interesse presentate al GAL mediante il format per la raccolta di proposte progettuali implementato a supporto del percorso informativo e di consultazione territoriale "*La mia gente, il mio territorio, le mie idee*";
- la Deliberazione n. 7 del 14/03/2016 del CdA del GAL Montagna Vicentina avente ad oggetto: "Analisi ed adozione delle proposte di Progetti Chiave elaborate attraverso il percorso di concertazione per l'elaborazione della strategia di sviluppo locale, da programmare nell'ambito del PSL";
- la Deliberazione n. 9 del 14/03/2016 del CdA del GAL Montagna Vicentina di approvazione del Programma di Sviluppo Locale "*F.A.R.E. Montagna – Filiere e Identità Rurale – Elementi di crescita della destinazione Montagna Vicentina*" redatto secondo le disposizioni della DGR n. 1214 del 15/09/2015 e ss.mm.ii. – Programma di Sviluppo Rurale per il Veneto 2014-2020 – Bando Pubblico Reg. UE 1303/2013 artt. 32-35 – Reg. UE 1305/2013 art. 42,44 – Misura 19.4.1. "*Sostegno alla Gestione e all'animazione territoriale del GAL*";
- il Programma di Sviluppo Locale 2014-2020 del GAL Montagna Vicentina denominato "*F.A.R.E. Montagna*", redatto secondo lo schema all.to tecnico 12.5 alla DGR N. 1214 del 15.09.2015 s.m.i., presentato dal GAL Montagna Vicentina ad Avepa in data 08/04/2016 unitamente alla domanda di aiuto a valere sulla Misura 19 – Sviluppo Locale Leader- Intervento 19.4.1- Sostegno alla Gestione e all'animazione territoriale del GAL del PSR 2014-2020;
- il Decreto del Dirigente dello Sportello Unico Agricolo di Padova n. 121 del 17/06/2016 con cui ha approvato l'elenco di n. 9 domande ammissibili e finanziabili, sulla base della graduatoria provvisoria determinata dal

punteggio parziale attribuito sulla base dei criteri di selezione, nonché i piani di finanziamento dei relativi PSL, con riferimento ai tipi di intervento previsti a sostegno della strategia e del PSL (19.4.1, 19.2.1 e 19.3.1);

- il Decreto del Dirigente dello Sportello unico agricolo di Padova n. 186 del 14/10/2016 relativo alla finanziabilità definitiva delle domande di aiuto presentate nell'ambito dell'Intervento 19.4.1 "Sostegno alla gestione e all'animazione territoriale del GAL" (DGRV n. 1214/2015) – PSR per il Veneto 2014/2020;
- la DGR n. 1547 del 10/10/2016 pubblicata nel BURV del 21.10.2016 di approvazione della graduatoria di selezione di nove Gruppi di Azione Locale (GAL) Veneti e dei relativi Programmi di Sviluppo Locale (PSL), con le rispettive dotazioni finanziarie, sulla base dell'iter istruttorio condotto da Avepa e dal Comitato regionale Leader sulle domande di aiuto presentate per il tipo di intervento 19.4.1 – Sostegno alla gestione e all'animazione territoriale dei GAL, ai sensi del bando attivato con DGR 1214/2015;
- la DGR sopra richiamata con la quale sono state altresì disposte, ai sensi del paragrafo 7.3 del Bando (allegato B alla DGR n. 1214/2015) le procedure e le operazioni necessarie per l'attivazione della strategia approvata nell'ambito del PSL, prevedendo la presa d'atto di tale approvazione e delle rispettive prescrizioni, attraverso apposito atto da parte dei GAL;
- la Delibera del Cda del GAL Montagna Vicentina n. 23 del 14/11/2016 avente ad oggetto "Presenza d'atto dell'approvazione da parte della Regione Veneto del PSL 2014-2020 del GAL Montagna Vicentina "F.A.R.E. MONTAGNA– Filiere e Identità Rurale – Elementi di crescita della destinazione Montagna Vicentina" e adozione relative prescrizioni. Attivazione del PSL 2014-2020 del GAL Montagna Vicentina e della relativa strategia;
- la Delibera n. 30 del 13.12.2016 con cui sono stati nominati i rappresentanti effettivi e supplenti del GAL Montagna Vicentina nella Commissione tecnica GAL- AVEPA;
- la DGR n. 1972 del 06/12/2016 avente ad oggetto "Programma di Sviluppo Rurale per il Veneto DGR 1214 del 15.09.2015 – Misura 19 – Sostegno allo Sviluppo Locale Leader. Integrazioni disposizioni tecnico operative. Regolamenti UE n. 1303/2013 e n. 1305/2013 ed in particolare l'Allegato A) par. 2.3 punto 9 e par. 2.8 e 2.9;
- il Decreto AVEPA n. 169 del 22/12/2016 con il quale è stato approvato il Manuale per la gestione dei bandi del GAL per l'attuazione del Programma LEADER (Misura 19) del PSR Veneto 2014-2020;
- la nota di AVEPA (prot. GAL n 5 del 09/01/2017) di comunicazione dell'esito della corretta attivazione del PSL del GAL Montagna Vicentina rispetto a quanto previsto dal bando della Misura 19;
- il provvedimento di AVEPA (ns prot. 20 del 24.01.2017) di istituzione della commissione tecnica GAL-AVEPA;
- la Deliberazione n. 3 del 23/01/2017 del GAL con la quale veniva approvato il cronoprogramma annuale dei bandi del GAL anno 2017;
- la Deliberazione n. 101 del 20/12/2017 del GAL con la quale veniva approvato il cronoprogramma annuale dei bandi del GAL anno 2018;

VISTI INOLTRE

- la DGR Veneto n. 1937 del 23.12.2015 e s.m.i. di approvazione del documento "Indirizzi Procedurali Generali" (IPG) del PSR 2014-2020 che è stato sostituito integralmente con DGR Veneto n. 2112/2017;
- la DGR Veneto n. 1788 del 07/11/2016 e la DGR Veneto n. 734 del 29.05.2017 con cui la Giunta Regionale del Veneto ha approvato e successivamente aggiornato il Testo Unico dei criteri e dei punteggi per la selezione delle domande di aiuto (CRIDIS) relativi ai tipi di intervento del PSR 2014-2020;
- le Linee Guida Misura (LGM) del PSR 2014 -2020 approvate con la DGR n. 2176/2016 e modificate con la DGR n. 1253/2017;
- il Decreto del Direttore della Direzione ADG FEASR, PARCHI E FORESTE n. 15 del 22 febbraio 2018 avente ad oggetto l'approvazione *Testo Coordinato delle Linee Guida Misure* precedentemente approvate con DGR 2176/2016 e modificate con DGR 1253/2017, ai fini della coerente ed adeguata fruibilità delle disposizioni complessivamente emanate dalla Regione;

CONSIDERATO CHE

- a seguito della pubblicazione del bando 7.5.1 "Infrastrutture e informazione per lo sviluppo del turismo sostenibile nelle aree rurali" previsto dal PC Progetto Chiave 2 "Percorso Energia E-Bike Tours: attraverso le alte valli dell'Agno Chiampo e sulle Piccole Dolomiti" si sono verificate delle economie tra importo bandito e importo finanziato;
- per il perseguimento degli obiettivi previsti dalla strategia di sviluppo locale e del Progetto Chiave 2 "Percorso Energia E-Bike Tours: attraverso le alte valli dell'Agno Chiampo e sulle Piccole Dolomiti" risulta opportuno procedere con la pubblicazione di un nuovo bando pubblico per il Tipo di Intervento 7.5.1;

RICHIAMATA

- la delibera del Cda n. 21 del 03.04.2017 di attivazione esecutiva del Progetto Chiave 2 “Percorso Energia, Anello Eco-turistico Piccole Dolomiti, E-bike” coerentemente a quanto descritto al Quadro 5.2.2 del PSL del GAL Montagna Vicentina;
- la deliberazione del Cda del GAL n. 14 del 09.04.2018 di approvazione della proposta di Bando Pubblico Intervento 7.5.1 “Recupero e riqualificazione del patrimonio architettonico dei villaggi e del paesaggio rurale” - Sottomisura 19.2 -Progetto Chiave 2;

PRESO ATTO CHE

- la proposta di bando è stata caricata in data 11.04.2018 nell’applicativo informatico GR – GAL, con il numero progressivo 18746 ottenendo l’esito positivo della fattibilità gestionale ed informatica;
- con prot. n. 36492 del 07.05.2018 il dirigente dello Sportello Unico Agricolo Interprovinciale AVEPA di Verona e Vicenza – Sede di Vicenza ha convocato la Commissione Tecnica GAL-AVEPA che si è regolarmente costituita in data 14/05/2018;
- la Commissione tecnica GAL-AVEPA n. 4, con verbale n. 9 bis del 14.05.2018 allegato n. 2, ha espresso, con prescrizioni, parere di conformità con il PSL, le LGM, i CRIDIS e gli IPG della proposta di bando relativa al Tipo di Intervento 7.5.1 “Infrastrutture e informazione per lo sviluppo del turismo sostenibile nelle aree rurali” -Progetto Chiave 2;
- si rende ora necessario recepire le prescrizioni e le annotazioni della Commissione Tecnica allegate al succitato verbale al fine di approvare definitivamente il Bando sopra citato;

ACCERTATO che almeno il 50% dei Consiglieri presenti rappresentano le parti economiche e sociali e la società civile come disposto dall’art. 34 del Reg. UE 1303/2013;

RICHIAMATO il rispetto di quanto previsto dal Regolamento interno *“per l’identificazione, verifica, monitoraggio e gestione di possibili situazioni di conflitto di interesse”* approvato con delibera del Cda n. 94 del 04.12.2017 e ratificato dall’Assemblea dei soci con deliberazione n. 4 del 20.12.2017;

ACQUISITA la dichiarazione dei presenti sull’insussistenza di conflitto di interessi in merito alla deliberazione in oggetto;

DELIBERA


1. Di richiamare le premesse quale parte integrante e sostanziale del presente atto;
2. Di recepire le prescrizioni della Commissione Tecnica GAL –AVEPA relativa alla proposta di bando n. 18746 allegate al verbale di conformità n. 9 bis del 14.05.2018;
3. Di approvare il Bando Pubblico, modificato come da prescrizioni, inerente l'Intervento Tipo di Intervento 7.5.1. “Infrastrutture e informazione per lo sviluppo del turismo sostenibile nelle aree rurali” previsto dal Progetto Chiave 2 “Percorso Energia E-Bike Tours: attraverso le alte valli dell’Ago Chiampo e sulle Piccole Dolomiti” allegato al presente atto sub A) per costituirne parte integrante e sostanziale;
4. Di confermare la coerenza generale del Bando Pubblico in allegato a quanto previsto dal PSL (ambito interesse, obiettivi specifici, formula operativa) al quadro di disposizioni operative del PSR con particolare riferimento alle Linee Guida Misure (LGM), al Testo Unico Criteri di Selezione (CRIDIS) e agli Indirizzi Procedurali Generali (IPG);
5. Di impegnare la somma di € 113.807,00 (centotredicimilaottocentosette/00) del PSL – Sottomisura 19.2 – PC2 “Percorso Energia E-Bike Tours: attraverso le alte valli dell’Ago Chiampo e sulle Piccole Dolomiti” per il tipo di intervento 7.5.1 “Infrastrutture e informazione per lo sviluppo del turismo sostenibile nelle aree rurali” coerentemente a quanto previsto al Quadro 5.2.3 del PSL;
6. Di trasmettere, secondo quanto previsto dal manuale di AVEPA per la gestione dei bandi al punto 4.4.1, tempestivamente via pec all’Avepa (Sportello Unico Agricolo di Vicenza e Ufficio Leader) e all’Autorità di Gestione il presente atto unitamente al Bando ed ai suoi allegati procedendo altresì al loro inserimento nell’applicativo GR-GAL;
7. Di incaricare il Direttore del GAL a pubblicare, in forma di avviso pubblico, il bando allegato A) sul BUR Veneto e nel sito internet del GAL Montagna Vicentina entro il 13/07/2018;
8. Di confermare che la presente deliberazione è stata adottata nel rispetto degli obblighi previsti dalla DGR n. 1214/2015, in particolare a garanzia che almeno il 50% dei voti espressi nelle decisioni di selezione provenga da partner che sono autorità non pubbliche;

9. Di confermare che la presente deliberazione è stata adottata nel rispetto degli obblighi previsti dalla DGR n. 1214/2015, in particolare in materia di conflitto di interessi e trasparenza nei processi decisionali;
10. Di dare immediata esecutività alla presente deliberazione.

Letto, confermato e sottoscritto.

IL PRESIDENTE

Dario Ruaro



IL SEGRETARIO

Francesco Manzardo





FEASR



REGIONE DEL VENETO



Fondo europeo agricolo per lo sviluppo rurale: l'Europa investe nelle zone rurali

PROGRAMMA DI SVILUPPO RURALE PER IL VENETO 2014-2020		
PROGRAMMA di SVILUPPO LOCALE 2014 – 2020 F.A.R.E MONTAGNA		
Filiere ed identità rurale – elementi di crescita della destinazione Montagna Vicentina		
Sottomisura 19.2 – Sostegno all'esecuzione degli interventi nell'ambito della strategia di sviluppo locale di tipo partecipativo		
BANDO PUBBLICO GAL <i>Approvato con deliberazione del Consiglio di Amministrazione del GAL Montagna Vicentina n. 23 del 04/06/2018</i>		REG UE 1305/2013, Art. 19
codice misura	7	Servizi di base e rinnovamento dei villaggi nelle zone rurali
codice sottomisura	7.5	Sostegno a investimenti di fruizione pubblica in infrastrutture ricreative, informazioni turistiche e infrastrutture turistiche su piccola scala
codice tipo intervento	7.5.1	Infrastrutture e informazione per lo sviluppo del turismo sostenibile nelle aree rurali
Progetto chiave		PC2 – Percorso Energia E-Bike Tours: attraverso le alte valli dell'Agno Chiampo e sulle Piccole Dolomiti
Autorità di gestione		<i>Direzione AdG Feasr, parchi e foreste</i>
Struttura responsabile di misura		<i>Direzione AdG Feasr, parchi e foreste</i>
Gruppo di Azione Locale		GAL MONTAGNA VICENTINA



1. Descrizione Generale

1.1. Descrizione del tipo di intervento

Il progetto chiave "Percorso Energia E-Bike Tours: attraverso le alte valli dell'Agno Chiampo e sulle Piccole Dolomiti" (in breve "Percorso Energia") intende mettere a sistema una nuova offerta turistica, aggregata ed integrata, nel territorio della Valle del Chiampo. In particolare, grazie all'attivazione di interventi coordinati, con beneficiari sia pubblici che privati, sarà valorizzato uno specifico itinerario esistente che renderà fruibili le "eccellenze e peculiarità" della Valle, massimizzando la fruizione in chiave sostenibile. Il Percorso Energia promuoverà infatti l'uso dei mezzi di mobilità sostenibili (biciclette elettriche), l'informazione e formazione degli operatori privati e la creazione di una rete con i diversi itinerari principali esistenti (in particolare con l'Anello Eco-turistico Piccole Dolomiti), che sarà debitamente promossa e valorizzata.

Il tipo intervento 7.5.1 sostiene l'attivazione di investimenti ed infrastrutture locali per uso pubblico orientati al miglioramento qualitativo dell'offerta turistica, integrabili con le attività di ospitalità fornite dalle imprese, per migliorare nel complesso la fruibilità generale del territorio sotto il profilo del turismo rurale, in coerenza con la politica turistica regionale e nell'ottica della sostenibilità economica, sociale ed ambientale. Gli investimenti riguardano: la realizzazione e ammodernamento di infrastrutture su piccola scala; la valorizzazione, riqualificazione e messa in sicurezza di percorsi e itinerari esistenti; la realizzazione di sistemi di e-booking per servizi turistici; l'informazione e l'orientamento del visitatore e turista. L'intervento è stato notificato ai sensi degli orientamenti dell'Unione Europea per gli aiuti di stato nei settori agricolo e forestale e nelle zone rurali 2014-2020 pubblicato sulla Gazzetta ufficiale dell'Unione Europea n. C240/I del 01/07/2014. Il regime di aiuti notificato è identificato dal codice SA.45037 "Infrastrutture e informazione per lo sviluppo del turismo sostenibile nelle aree rurali".

1.2. Obiettivi

a	Focus Area 6.b - Stimolare lo sviluppo locale nelle zone rurali
b	Focus Area (secondaria) 6b - Stimolare lo sviluppo locale nelle zone rurali
c	PSL - Ambito di interesse 2 – Turismo sostenibile
d	PSL - Obiettivi specifici PSL – OS.3.2 Valorizzare in modo sostenibile patrimonio naturale e culturale ai fini dello sviluppo economico del settore turistico PSL - Obiettivi specifici PSL – OS.3.3 Creazione sinergie multi settore e promozione "sistema turistico"
e	Progetto Chiave 2 – Percorso Energia E-Bike Tours: attraverso le alte valli dell'Agno Chiampo e sulle Piccole Dolomiti

1.3. Ambito territoriale di applicazione

L'ambito territoriale interessato dall'applicazione del bando è rappresentato dall'ambito territoriale dei Comuni di Altimissimo, Brogliano, Crespadoro, Nogarole Vicentino, Recoaro Terme e Valdagno.

2. Beneficiari degli aiuti

2.1. Soggetti richiedenti

a.	Enti locali territoriali
b.	Enti Parco
c.	Enti di diritto privato senza scopo di lucro
d.	Partenariati tra soggetti pubblici e privati

2.2. Criteri di ammissibilità dei soggetti richiedenti

Sono considerati ammissibili i soggetti richiedenti che rispettano i criteri di seguito elencati:	
a.	Ente locale territoriale ai sensi del Decreto legislativo 18 agosto 2000 n. 267, articolo 2;
b.	Ente Parco costituito ai sensi della Legge nazionale e regionale: i. Parco Regionale della Lessinia, Legge Regionale 30 gennaio 1990 n° 12

c.	Ente di diritto privato senza scopo di lucro ai sensi dello statuto e costituito ai sensi del Libro I oppure dell'art. 2602 del Codice Civile, rappresentato da: <ul style="list-style-type: none"> i. Associazione per la gestione delle Strade del vino e dei prodotti tipici costituita ai sensi della Legge regionale 7 settembre 2000 n. 17 ii. Associazione Pro Loco e relativi Consorzi e Comitati, riconosciuti ai sensi della Legge regionale 22 ottobre 2014, n. 34 iii. Consorzio di imprese turistiche riconosciuto ai sensi della LR n. 11/2013 art. 18 iv. Altro ente che: <ul style="list-style-type: none"> (1) svolge ai sensi dello statuto attività di informazione e promozione dei territori rurali e dell'offerta turistica a livello locale (2) e partecipa alle OGD riconosciute ai sensi della LR n. 11/2013 art. 9.
d.	Partenariati tra soggetti pubblici e privati costituiti in una forma giuridica legalmente riconosciuta ai sensi del codice civile e dotati di personalità giuridica che esercitano attività di valorizzazione e promozione del territorio e/o del turismo rurale in conformità alle finalità previste da statuto e/o atto costitutivo e alle norme vigenti in materia.
e.	E' ammessa l'associazione tra enti pubblici di cui ai precedenti punti a) e b) che intendono aderire all'aiuto, quando costituita nelle forme previste dalla legge, con individuazione di un ente capofila individuato tra i possibili soggetti richiedenti, sulla base di apposita convenzione che regola i rapporti tra i singoli soggetti interessati, anche per quanto riguarda la correlata partecipazione finanziaria; ciascun ente che intende aderire all'aiuto in forma associata deve aderire ad un'unica associazione che presenta domanda di aiuto, nell'ambito del medesimo bando.
f.	Requisiti specifici stabiliti dalla legge regionale 14 giugno 2013 n.11 per i soggetti richiedenti che intendono aderire agli aiuti relativi ad attività di informazione ed accoglienza turistica ammesse dal presente tipo di intervento (requisito applicato esclusivamente nel caso di soggetti richiedenti che attivano o intendono attivare, anche attraverso gli aiuti previsti dal presente tipo di intervento, il servizio di IAT esplicitamente regolamentato dalle norme regionali indicate, secondo le modalità e le procedure stabilite dalle medesime norme (OGD ed enti locali iscritti al sistema di IAT vigente al momento della presentazione della domanda di aiuto), indifferentemente dalla tipologia di investimento previsto [tipologia A, B, C, D])
g.	Le grandi imprese ai sensi del punto (35.14) degli Orientamenti dell'Unione Europea per gli aiuti di Stato nei settori agricolo e forestale e nelle zone rurali 2014-2020 sono escluse da qualsiasi sostegno.
h.	Non sono concessi aiuti di stato a imprese già beneficiarie di aiuti di stato dichiarati illegali e non rimborsati (c.d. clausola Deggendorf). A tale scopo, si applicano le disposizioni previste dall'articolo 46 della Legge n. 234 del 24/12/2012, in particolare per quanto riguarda le modalità di verifica del rispetto di questa condizione
i.	Non è ammessa la concessione di aiuti a imprese in difficoltà ai sensi del punto (35.15) degli orientamenti dell'Unione Europea per gli aiuti di stato nei settori agricolo e forestale e nelle zone rurali 2014-2020
j.	Il criterio di ammissibilità di cui al punto e), solo per la parte relativa all'ammissibilità del soggetto richiedente in forma aggregata, deve essere mantenuto fino al termine previsto per la conclusione dell'operazione.

3. Interventi ammissibili

3.1 Descrizione Interventi

Sono previste quattro tipologie di investimento per uso pubblico contrassegnate e richiamate nell'ambito del presente bando dalle lettere (A), (B), (C) e (D), come di seguito descritto:

a.	A- realizzazione e ammodernamento di "infrastrutture su piccola scala", dislocate in aree di proprietà pubblica, esplicitamente finalizzate al miglioramento qualitativo dell'offerta e dell'informazione turistica e per migliorare nel complesso la fruibilità del territorio sotto il profilo del turismo rurale (con esclusione degli investimenti relativi a "percorsi e itinerari" di cui al successivo punto b)
b.	B- valorizzazione, riqualificazione e messa in sicurezza di "infrastrutture su piccola scala" costituite da: <ul style="list-style-type: none"> - percorsi e itinerari esistenti, comprese le infrastrutture adiacenti ossia complementari, - itinerari escursionistici di alta montagna con esclusivo riferimento ad infrastrutture ricadenti su aree pubbliche, considerate tali in presenza della relativa proprietà pubblica o, eventualmente, del comprovato uso pubblico al quale sono effettivamente destinate sulla base di apposito atto dell'ente territoriale competente
c.	C- creazione di sistemi di e-booking per servizi turistici
d.	D- investimenti a supporto dell'informazione e orientamento per visitatori e turisti.

3.2. Condizioni di ammissibilità degli interventi

Sono considerati ammissibili gli investimenti (A), (B), (C) e (D) del paragrafo 3.1 che rispettano le condizioni di seguito elencate

- a. gli investimenti sono attivati sulla base di un:
 - i. Progetto di investimento [interventi materiali (A) e (B)] e/o
 - ii. Piano di investimento [interventi (C) e (D)]elaborato secondo lo schema ed i riferimenti previsti dagli allegati tecnici 11.1 e 11.2, in funzione della effettiva operazione prevista dalla domanda di aiuto.
- b. l'investimento relativo ad una "infrastruttura su piccola scala" si configura ed è ammesso quando riguarda "un bene immobile costituito da opere, impianti e installazioni permanenti, per il quale sono previsti "investimenti materiali" entro una dimensione in valore non superiore a 200.000,00 euro, in termini di relativa spesa ammissibile, a livello di domanda di aiuto" (PSR, Scheda Misura 7, paragrafo 8.2.7.6-Informazioni specifiche di misura); tale definizione si applica a entrambe le tipologie di investimenti materiali (A) e (B).
- c. gli investimenti relativi alle infrastrutture denominate "percorsi ed itinerari" riguardano esclusivamente operazioni di valorizzazione, qualificazione e messa in sicurezza di "percorsi e itinerari" già esistenti e non comprendono quindi investimenti relativi alla tracciatura, realizzazione e/o identificazione di nuovi "percorsi ed itinerari".
- d. viene considerato "percorso" un corrispondente tracciato appositamente realizzato e/o identificato sul territorio anche mediante specifici interventi ed opere strutturali e infrastrutturali, opportunamente individuato, identificato e segnalato, in funzione del miglioramento dell'attrattività dell'area interessata e della valorizzazione di particolari aspetti ambientali, paesaggistici e culturali, nel contesto più generale dell'offerta turistica rappresentata dall'area medesima.
Viene considerato "itinerario" un circuito o tragitto opportunamente individuato, identificato e segnalato nell'ambito di un territorio, caratterizzato dalla presenza di uno o più elementi/aspetti comuni di particolare e riconosciuta valenza ed interesse, in grado di valorizzare e migliorare l'attrattività dell'area interessata, anche senza la realizzazione operativa di apposito e corrispondente tracciato atto a collegare i medesimi elementi.
La sussistenza di un percorso o itinerario, ai fini degli investimenti materiali (B), viene documentata e verificata sulla base di adeguati riferimenti disponibili a livello di piani, atti, cartografie, mappe o altra documentazione pubblica atta a confermare l'esistenza, l'identificazione e la riconoscibilità del percorso/itinerario al momento della presentazione della domanda di aiuto. Sono comunque considerati "percorsi e itinerari" esistenti ai fini dei suddetti investimenti, i corrispondenti tracciati e circuiti ammessi a finanziamento nell'ambito della Misura 313, Azione 1 del PSR 2007-2013. Sono considerati "itinerari escursionistici di alta montagna" i sentieri alpini, le vie ferrate ed i sentieri attrezzati definiti dalla L.R. n. 11/2013 (art. 48 bis), sulla base dell'apposito elenco regionale istituito ai sensi della medesima legge (art. 48 bis, comma 7).
- e. gli investimenti (C) e (D) riguardano esclusivamente servizi e strumenti finalizzati alla razionalizzazione e miglioramento dell'informazione per uso pubblico relativa all'offerta turistica previsti al paragrafo 3.1 e configurati, in termini di spese ammissibili, al paragrafo 3.5
- f. gli investimenti (A) e (B) risultano comunque coerenti con gli strumenti di pianificazione urbanistica e territoriale delle zone rurali (PTRC; PPRA; PdA; PTCP; PAT, PI e PRG) e dei piani di sviluppo dei comuni e dei servizi comunali, ove tali piani esistano, sulla base di adeguate motivazioni inserite anche nell'ambito del Progetto allegato alla domanda di aiuto.
- g. L'investimento è coerente, per quanto riguarda la relativa dislocazione territoriale, rispetto all'ambito di competenza del soggetto richiedente, valutato, nel caso di enti locali territoriali, anche in relazione ad eventuali competenze specifiche derivate sulla base di accordi/convenzioni sottoscritte tra più enti; in ogni caso, sono ammissibili esclusivamente gli investimenti che ricadono all'interno della suddetta area di competenza rappresentata dal soggetto richiedente.
- h. Per gli enti pubblici ammessi dal presente tipo di intervento, sono fatti salvi eventuali diritti relativi al bene oggetto dell'investimento derivanti da specifiche situazioni contrattuali previste dalla legge; nel caso di accordo tra enti l'atto espresso nelle forme previste dalla legge deve comunque prevedere le condizioni operative e finanziarie del rapporto, la durata del vincolo di destinazione per gli investimenti finanziati, oltre al mandato al soggetto richiedente e capofila, per quanto riguarda la presentazione della domanda di aiuto, la realizzazione degli interventi nel territorio di competenza degli enti interessati, la presentazione della domanda di pagamento e la riscossione degli aiuti.
- i. l'investimento è realizzato nel rispetto dei limiti di spesa minima indicati al paragrafo 4.3 (limiti stabiliti all'intervento e alla spesa) e del punteggio minimo indicato al paragrafo 5.1 (criteri di priorità e punteggi).

- j. Il progetto finanziato non darà origine a entrate in quanto le relative attività sono fornite al pubblico gratuitamente.
- k. Le suddette condizioni di ammissibilità devono essere mantenute fino al termine previsto per la conclusione dell'operazione; la condizione j) applicata alle tipologie di investimento A) e B) deve essere mantenuta fino al termine del periodo di stabilità della operazione finanziata.

Non sono ammessi:

- i. investimenti con finalità diverse da quelle previste dal presente tipo intervento e comunque finanziabili attraverso altre Misure/tipi di intervento del PSR;
- ii. investimenti relativi alla progettazione, istituzione, tracciatura, realizzazione e identificazione di nuovi "percorsi ed itinerari", di qualsiasi tipo e conformazione, comprese piste ciclabili e ciclopedonali, cicloturistiche, cicloescursionistiche, ippovie.
- l. iii. investimenti relativi a reti di trasporto urbano ed extraurbano, fatti salvi parziali interventi direttamente connessi e necessari ai fini della valorizzazione, qualificazione e messa in sicurezza di "percorsi e itinerari" esistenti.
- iv. investimenti relativi alla realizzazione di infrastrutture e impianti sportivi, ad esclusione di eventuali opere connesse con l'approntamento e allestimento di spazi, anche attrezzati, ricreativi a libero accesso.
- v. investimenti di manutenzione ordinaria.
- vi. investimenti relativi all'informazione e promozione di marchi commerciali e prodotti aziendali.

3.3. Impegni a carico del beneficiari

- a. Attivare e completare gli investimenti approvati con il relativo Progetto/Piano, in funzione degli effettivi interventi previsti [Progetto di investimento per le tipologie (A) e (B); Piano di investimento per tipologie (C) e (D)]
- b. Adeguamento alle disposizioni regionali vigenti e alle correlate indicazioni operative per quanto riguarda in particolare l'installazione di tabellazioni, segnaletica e cartellonistica:
 - i. Individuazione degli "itinerari escursionistici di alta montagna" (sentieri alpini, sentieri attrezzati e vie ferrate di alta montagna) censiti negli elenchi regionali approvati con deliberazione n. 952 del 22 giugno 2016 della Giunta regionale, con gli schemi previsti dalla deliberazione n. 2 del 22 gennaio 2008 della Giunta regionale
 - ii. Individuazione di percorsi monoutenza/pluriutenza, vie, tracciati, escursioni e itinerari turistici del territorio regionale di particolare interesse turistico nell'ambito della Rete Escursionistica Veneta e adozione del "Manuale Grafico della segnaletica per il cicloturismo, l'escursionismo e il turismo equestre" approvato con deliberazione n. 1704 del 24 ottobre 2017 della Giunta regionale e successive modificazioni ed integrazioni.
- c. Adeguamento alle disposizioni regionali vigenti e alle correlate indicazioni operative per quanto riguarda in particolare l'attività di informazione e accoglienza turistica:
 - i. Disposizioni applicative delle attività di informazione ed accoglienza turistica, deliberazione n. 2287 del 10.12.2013 della Giunta regionale, allegato A
 - ii. Linee guida regionali per l'immagine editoriale coordinata e la realizzazione di materiali informativi per i territori e le destinazioni turistiche, deliberazione n. 2770 del 29.12.2014 della Giunta regionale, allegato A

L'impegno è applicato esclusivamente nel caso di soggetti che attivano o intendono attivare, anche attraverso gli aiuti previsti dal presente tipo di intervento, il servizio di IAT esplicitamente previsto e regolamentato dalle norme regionali indicate, secondo le modalità e le procedure stabilite dalle medesime norme (OGD ed enti locali iscritti al sistema di IAT vigente al momento della presentazione della domanda di aiuto)

- d. le iniziative e i materiali e gli strumenti informativi realizzati nell'ambito e a supporto degli interventi finanziati, anche in relazione agli eventuali obblighi specifici di informazione a carico dei soggetti beneficiari (cartelloni e targhe informative, materiali e supporti informativi...), sono realizzati secondo le disposizioni previste dalle apposite Linee guida regionali.

3.4. Vincoli e durata degli impegni

A partire dal pagamento del saldo al beneficiario, deve essere rispettato il periodo di stabilità dell'operazione, secondo quanto previsto alla sezione II, paragrafo 2.8.1 degli Indirizzi procedurali generali del PSR.

3.5 Spese ammissibili

- | | |
|----|---|
| a. | Investimenti materiali di trasformazione urbanistica ed edilizia del territorio, relativi alla realizzazione, ammodernamento e riqualificazione delle "infrastrutture su piccola scala" previste dagli investimenti (A) descritti nei precedenti paragrafi 3.1 e 3.2, compresi i relativi impianti e installazioni permanenti, con esclusione di qualsiasi forma e tipologia di percorso e/o itinerario |
| b. | Investimenti materiali per la valorizzazione, qualificazione e messa in sicurezza di percorsi e itinerari esistenti [investimenti (B)], come definiti e ammessi nei precedenti paragrafi 3.1 e 3.2, compresi gli spazi e luoghi fisici attrezzati per l'accesso, l'accoglienza, la sosta e l'informazione del turista, e relativi impianti e installazioni permanenti |
| c. | Spese per l'acquisto di dotazioni e attrezzature strumentali direttamente correlate ad investimenti per opere infrastrutturali A) e B), quando queste ultime superano l'80% della spesa ammissibile totale relativa alla domanda di aiuto |
| d. | Creazione, acquisizione e realizzazione di strumenti informativi, quali programmi informatici e relative applicazioni, siti e portali web, finalizzati a sistemi di e-booking per i servizi turistici o all'informazione del visitatore/turista, compresi eventuali brevetti, licenze e diritti d'autore. |
| e. | Per le tipologie (A) e (B), spese generali ammissibili nei limiti e secondo le condizioni previste dal paragrafo 8.1 del PSR e dal documento di Indirizzi procedurali generali del PSR. |

3.6 Spese non ammissibili

Sono considerate non ammissibili, in particolare, le seguenti tipologie di spese:

- | | |
|----|--|
| a. | Spese non ammissibili definite dal paragrafo 8.1 del PSR e dal documento di Indirizzi procedurali generali del PSR. |
| b. | Spese relative ad interventi non ammissibili, come definiti in particolare al paragrafo 3.2, punto I). |
| c. | Per riproduzione e stampa di materiali informativi. |
| d. | Per realizzazione di prodotti multimediali (foto, video e docufilm, animazioni grafiche...). |
| e. | Per realizzazione, organizzazione e partecipazione a fiere ed altri eventi o incontri e seminari con turisti ed operatori. |
| f. | Per attività di manutenzione e aggiornamento di siti e portali web |
| g. | Spese di natura corrente e per attività gestionali. |

3.7 Termini e scadenze per l'esecuzione degli interventi

- | | |
|----|---|
| a. | I termini per la realizzazione degli investimenti ammessi e la presentazione della richiesta di saldo, sono i seguenti <ul style="list-style-type: none">• ventiquattro mesi, a decorrere dalla data di pubblicazione sul Bollettino Ufficiale della Regione Veneto (BURV) del decreto di concessione dell'aiuto da parte di Avepa. |
|----|---|

4. Pianificazione finanziaria

4.1. Importo finanziario a bando

L'importo a bando è pari a euro 113.807,00 (centotredicimilaottocentosette/00).

Non si procederà al finanziamento parziale delle domande di aiuto il cui contributo non trova completa capienza all'interno della dotazione finanziaria del bando.

4.2. Aliquota ed importo dell'aiuto

- | | |
|--|--|
| | L'aliquota dell'aiuto è definita rispetto alla spesa ammissibile, sulla base delle % di seguito indicate, in funzione della categoria di soggetto richiedente e del tipo di investimento |
|--|--|

Soggetti richiedenti	Investimenti (a) materiali	Attrezzature (a) (b) dotazioni	Strumenti e servizi (a)
i. Enti locali territoriali	100%	100%	100%
ii. Enti Parco	100%	100%	100%
iii. Enti diritto privato senza scopo di lucro		40%	80%
iv. Partenariati tra soggetti pubblici e privati		40%	80%

a) Con riferimento alle categorie di spesa ammissibile descritte nel precedente paragrafo 3.5-Spese ammissibili e alle relative condizioni di ammissibilità.
b) Ammissibili esclusivamente per le situazioni indicate al punto c) del paragrafo 3.5.

4.3. Limiti stabiliti all'intervento e alla spesa

a.	L'importo minimo della spesa ammissibile è pari a euro 25.000,00 = (venticinquemila/00).
b.	L'importo massimo della spesa ammissibile relativa ad investimenti (A) e (B) è pari a euro 113.807,00 (centotredicimilaottocentoseste/00).
c.	L'importo massimo della spesa ammissibile relativa ad investimenti (C) e (D) è pari a euro 50.000,00 =(cinquantamila/00).

4.4. Compatibilità e cumulo con altri sostegni e agevolazioni

- a) Il PSR assicura che la medesima spesa non venga finanziata due volte da differenti Fondi strutturali e d'investimento europei o da altri programmi o strumenti dell'Unione (art. 65 del Reg. (UE) 1303/2013 e art. 59 del Reg. (UE) 1305/2013).
- b) Si applicano, inoltre, le regole di cumulo previste ai paragrafi 2.1 e 5.1 degli Indirizzi Procedurali Generali del PSR.

4.5. Riduzioni e sanzioni

In caso di accertamento di inadempienze rispetto a impegni, altri obblighi e alle condizioni di ammissibilità previste per il tipo d'intervento, ai sensi della normativa comunitaria (Reg. (UE) n. 640/2014, Reg. (UE) n. 809/2014), si applicano riduzioni dell'aiuto che possono arrivare fino alla revoca totale, nonché all'eventuale esclusione dalla misura per l'anno civile dell'accertamento e per l'anno civile successivo, nei casi e nelle modalità riportate nei provvedimenti regionali in materia di riduzioni e sanzioni.

5. Criteri di selezione

5.1 Criteri di priorità e punteggi

Ai fini del presente bando si applicano i criteri di priorità ed i relativi punteggi di seguito descritti

a.	I criteri di priorità sono definiti dalla DGR n. 1788 del 07/11/2016 e ss.mm.ii. e vengono proposti dal bando secondo lo schema successivo;
b.	Per ciascun criterio è attribuibile un solo punteggio;
c.	Ai fini dell'inserimento nella graduatoria di finanziabilità, le domande ammesse devono conseguire un punteggio minimo di 30 punti;
d.	Le informazioni a supporto dei criteri di priorità e comprovanti il punteggio richiesto sono presenti nella domanda e nelle dichiarazioni specifiche relative al tipo intervento.

1) Principio di selezione 7.5.1.1: Localizzazione territoriale degli interventi

Criterio di priorità 1.1	Punti
1.1.1 Investimento ubicato in Area D	12

Criterio di assegnazione

Aree come definite secondo la classificazione del PSR 2014-2020.

Estensione dell'investimento \geq 50% nell'area di pertinenza.

Criterio di priorità 1.2	Punti
1.2.1 Investimento ubicato in Aree della Rete Natura 2000, parchi o in altre aree naturali protette	5

Criterio di assegnazione

L'investimento è ubicato in aree rubricate nel VI Elenco ufficiale delle aree approvato con Decreto 27/04/2010 del Ministero dell'ambiente e della tutela del territorio e del mare – Supplemento ordinario n. 115 alla GURI n. 125 del 31/05/2010 o Aree SIC o ZPS.

Criterio di priorità 1.3	Punti
1.3.1 Investimento ubicato in comuni con densità inferiore a 150 abitanti/Kmq	3

Criterio di assegnazione

Il punteggio è attribuito in base alla densità di popolazione riferita al censimento 2011.

Criterio di priorità 1.4	Punti
1.4.1 Investimento ubicato in aree di interesse paesaggistico tutelate per legge (art. 142 del D.Lgs. n. 42/2004) o di notevole interesse pubblico (art. 136 del D.Lgs. n. 42/2004)	5

Criterio di assegnazione

Il punteggio è attribuito sulla base di attestazione rilasciata dal comune competente.

2) Principio di selezione 7.5.1.2: Tipologia dei soggetti richiedenti

Criterio di priorità 2.1	Punti
2.1.1 Soggetto pubblico aggregato	20
2.1.2 Soggetto capofila di aggregazione di soggetti pubblici convenzionati	15
2.1.3 Soggetto privato in grado di rappresentare un'aggregazione di enti di diritto privato	10

Criterio di assegnazione

2.1.1 Il punteggio è attribuito se il richiedente è un'organizzazione di livello sovracomunale per la gestione associata di funzioni (Unioni di Comuni, Unioni di Comuni montani, Unioni Montane).

2.1.2 Il punteggio è attribuito se il richiedente è un soggetto pubblico capofila di un gruppo di enti pubblici associati con specifica convenzione finalizzata alla realizzazione dell'investimento.

2.1.3 Il punteggio è attribuito se il richiedente rappresenta un insieme o aggregazione di singoli enti di diritto privato senza scopo di lucro e, comunque, un'organizzazione di livello sovracomunale.

3) Principio di selezione 7.5.1.3: Complementarietà con altri interventi realizzati

Criterio di priorità 3.1	Punti
3.1.1 Investimento coordinato con le strategie nel settore del turismo e del turismo rurale perseguite dai soggetti regionali preposti (Rete Escursionista Veneta, Green Tour, Strade del Vino)	10

Criterio di assegnazione

Rete Escursionistica Veneta: Attestazione di coerenza rilasciata dalla Direzione Turismo

Green Tour: Attestazione di coerenza rilasciata dalla Direzione Enti locali e Strumentali

Strade del vino: adesione del beneficiario alla relativa associazione

Criterio di priorità 3.2	Punti
3.2.1 Investimento coordinato con il sistema delle Ville Venete appartenenti alla Carta dei Servizi Regionale	5

Criterio di assegnazione

Attestazione di coerenza rilasciata dall'Istituto Regionale Ville Venete.

4) Principio di selezione 7.5.1.4: Attivazione di sinergie tra soggetti pubblici e privati

Criterio di priorità 4.1	Punti
4.1.1 Partecipazione all'Organizzazione di Gestione della Destinazione turistica (DMO)	15
4.1.2 Partenariato pubblico e privato	10

Criterio di assegnazione

- 4.1.1 Il punteggio è attribuito se il richiedente è un soggetto aderente all'Organizzazione di Gestione della Destinazione turistica del territorio di appartenenza riconosciuta ai sensi dell'articolo 9 della legge regionale 11/2013.
- 4.1.2 Il punteggio è attribuito se il richiedente rappresenta un partenariato tra soggetti pubblici e privati ammesso dal bando.

5) Principio di selezione 7.5.1.5: Impiego di standard costruttivi migliorativi in termini funzionali e ambientali con particolare attenzione alle esigenze dei portatori di handicap

Criterio di priorità 5.1	Punti
5.1.1 Investimento per la fruizione dell'infrastruttura da parte di soggetti diversamente abili	10
5.1.2 Investimenti attivati nell'ambito di sistemi certificati di gestione ambientale	5

Criterio di assegnazione

- 5.1.1 Il punteggio è attribuito a progetti che destinano almeno il 20% della spesa ammessa a investimenti per la fruizione dell'infrastruttura da parte di soggetti diversamente abili.
- 5.1.2 Il punteggio è attribuito a progetti presentati da soggetti che aderiscono a sistemi di gestione ambientale (ISO 14001, Certificazione EMAS).

CRITERI INTEGRATIVI APPLICABILI DAI GRUPPI DI AZIONE LOCALE

Criterio di priorità 6.1	Punti
6.1.1 Appropriatelyzza delle competenze del proponente rispetto agli obiettivi del Progetto Chiave.	15

Criterio di assegnazione

Il richiedente, alla data di pubblicazione del bando, ha partecipato a percorsi informativi specifici organizzati dal GAL sui temi dei progetti chiave con attestazione rilasciata dal Direttore del GAL sulla base di riscontro su registri presenze al corso.

5.2. Condizioni ed elementi di preferenza

Le condizioni ed elementi di preferenza sono definiti dalla DGR n. 1788 del 07/11/2016 e ss.mm.ii. e vengono proposti dal bando secondo il seguente requisito:

- a) A parità di punteggio, viene data priorità alla domanda che prevede la spesa ammessa maggiore.

6. Domanda di aiuto

6.1. Modalità e termini per la presentazione della domanda di aiuto

La domanda di aiuto deve essere presentata ad AVEPA - Agenzia Veneta per i Pagamenti in Agricoltura, entro 30 giorni dalla data di pubblicazione del presente bando sul Bollettino Ufficiale della Regione Veneto (BURV), secondo le modalità previste dal documento indirizzi procedurali generali del PSR e dai manuali Avepa.

6.2. Documentazione da allegare alla domanda di aiuto

Unitamente alla documentazione richiesta sulla base della modulistica e delle procedure previste da Avepa, alla domanda sono allegati i seguenti documenti:

- a. Documentazione comprovante il punteggio richiesto relativa ai seguenti criteri di priorità individuati nel bando: 1.4, 3.1, 3.2, 5.1, 6.1.
- b. Per domande presentate dai soggetti pubblici che prevedono investimenti materiali (A) e (B): copia del provvedimento di approvazione del progetto definitivo.
- c. Per domande presentate dai soggetti pubblici che prevedono interventi materiali (B): copia dell'atto comprovante l'uso pubblico al quale sono effettivamente destinate le aree inserite nel progetto.
- d. Per domande che prevedono accordo tra enti pubblici: atto espresso nelle forme previste dalla legge, completo dei seguenti elementi: condizioni operative e finanziarie del rapporto, durata del vincolo di destinazione per gli investimenti finanziati oltre al mandato al soggetto richiedente e capofila, per quanto riguarda la presentazione della domanda di aiuto, la realizzazione degli interventi nel territorio di competenza degli enti interessati, la presentazione della domanda di pagamento e la riscossione degli aiuti.
- e. Progetto di investimento relativo alle tipologie (A) e (B), elaborato secondo lo schema ed i riferimenti previsti dall'allegato tecnico 11.1
- f. Piano di investimento relativo alle tipologie (C) e (D), secondo lo schema ed i riferimenti previsti dall'allegato tecnico 11.2
- g. Per domande presentate da soggetti privati che prevedono l'acquisto di dotazioni, attrezzature e servizi: tre preventivi analitici di ditte in concorrenza e sottoscritti, accompagnati da relazione tecnico/economica, redatta su modello predisposto da AVEPA, che illustri in modo esaustivo la scelta del prodotto/servizio; per domande presentate da soggetti pubblici relative ad investimenti che non prevedono la presentazione del computo metrico: almeno tre offerte raccolte attraverso indagine di mercato da cui sia possibile determinare analiticamente la spesa prevista.
- h. Denuncia di Inizio Attività (DIA), Segnalazione Certificata di Inizio Attività (SCIA) comunicazione di inizio lavori (C.I.L.), comunicazione inizio lavori asseverata (C.I.L.A.), ove previste, riportanti la destinazione dell'opera interessata e la data di presentazione al Comune. AVEPA verifica la presenza di eventuali comunicazioni di diniego e divieto di prosecuzione dell'attività da parte del Comune.
- i. Permesso di costruire, ove previsto, riportante la destinazione a cui sarà adibito il fabbricato interessato. La documentazione relativa al permesso di costruire, se non presente in allegato alla domanda, deve essere integrata entro i 60 giorni successivi alla chiusura dei termini di presentazione della stessa; in allegato alla domanda deve essere comunque prodotta la richiesta di rilascio riportante la data di presentazione in Comune. Per domande presentate da soggetti pubblici (Comuni) non vincolati alla richiesta di rilascio del permesso di costruire: copia delle autorizzazioni rilasciate dagli enti competenti. Se non presenti in allegato alla domanda di aiuto, devono essere integrati entro i 60 giorni successivi alla chiusura dei termini della presentazione della stessa; in allegato alla domanda deve essere comunque prodotta la richiesta di rilascio riportante la data di presentazione all'ente competente.
- j. Per il criterio di priorità 3.1.1 relativo all'investimento coordinato con le strategie nel settore del turismo e del turismo rurale perseguite dai soggetti regionali preposti (Rete Escursionista Veneta, Green Tour,), e il criterio di priorità 3.2.1 relativo all'investimento coordinato con il sistema delle Ville Venete appartenenti alla Carta dei Servizi Regionale, l'attestazione di coerenza rilasciata dagli enti competenti, se non presente in allegato alla domanda, deve essere integrata entro i 30 giorni successivi alla chiusura dei termini di presentazione della stessa. In allegato alla domanda deve essere, comunque, presentata la richiesta di rilascio riportante la data di presentazione ai rispettivi enti competenti.
- k. I documenti indicati dalla lettera b) alla lettera i) sono considerati documenti essenziali, e pertanto la loro mancata presentazione, unitamente alla domanda di aiuto, o nei casi previsti entro i termini fissati dal bando, comporta la non ammissibilità della domanda stessa. La mancata presentazione della documentazione comprovante il punteggio di cui alla lettera a), implica la non attribuzione dei relativi elementi di priorità richiesti in domanda.

7. Domanda di pagamento

7.1. Modalità e termini per la presentazione della domanda di pagamento

La domanda di pagamento deve essere presentata all' Agenzia Veneta per i Pagamenti in Agricoltura (AVEPA), entro i termini previsti per l'esecuzione degli interventi e secondo le modalità previste dal documento Indirizzi procedurali generali del PSR e dai Manuali Avepa.

7.2. Documentazione da allegare alla domanda di pagamento

Ai fini del pagamento dell'aiuto il beneficiario dovrà presentare, in allegato alla domanda di pagamento, la documentazione prevista dagli Indirizzi procedurali generali del PSR e dai Manuali di Avepa. Documenti specifici richiesti sono:

- a. Relazione finale degli investimenti realizzati, in grado di descrivere fasi e modalità di esecuzione dell'intervento e relativi obiettivi conseguiti, completa della documentazione tecnica utile alla rappresentazione dell'investimento, compresi eventuali tracce/elementi/riferimenti relativi a GPS/georeferenziazione di percorsi/sentieri e punti di sosta/punti panoramici/aree attrezzate/infrastrutture turistiche qualificate o valorizzate.
- b. dichiarazione relativa alle eventuali autorizzazioni previste per legge (agibilità, autorizzazioni sanitarie,...), con indicazione dei relativi riferimenti ed estremi.

8. Controllo degli impegni a carico dei beneficiari

Gli impegni presi in carico dai beneficiari sulla base del bando, sono oggetto di controlli amministrativi e di controlli in loco ai sensi del Reg. (UE) n. 809/2014.

A seconda del tipo di intervento, detti controlli includono verifiche relative a:

- a) l'esattezza e la completezza dei dati contenuti nella domanda di aiuto, nella domanda di pagamento o in altra dichiarazione;
- b) il rispetto di tutti i criteri di ammissibilità, degli impegni e degli altri obblighi inerenti al tipo di intervento.

A seconda del tipo di intervento e del tipo di beneficiario, i controlli svolgono diverse verifiche che sono dettagliate nel Reg. (UE) n. 809/2014 (a titolo di esempio: visite in azienda o sul luogo di realizzazione dell'operazione, verifiche sul rispetto delle norme vigenti relative ad appalti pubblici per gli organismi di diritto pubblico, assenza di doppio finanziamento, controlli sulle superfici, ecc.).

Detti controlli accertano le eventuali inadempienze ai fini dell'applicazione delle riduzioni dell'aiuto di cui al paragrafo 4.5.

9. Informativa trattamento dati personali

Ai sensi dell'art. 13 del Codice in materia di protezione dei dati personali (decreto legislativo 30 giugno 2003, n. 196) le amministrazioni interessate si impegnano a trattare tutti i dati solo per le finalità connesse e strumentali alle attività istituzionali.

I soggetti interessati godono dei diritti di cui all'art. 7 del citato decreto legislativo e possono esercitarli con le modalità di cui agli artt. 8 e 9.

I dati sono trattati in relazione alle esigenze del procedimento, ed ai conseguenti adempimenti degli obblighi legali e fiscali, con la garanzia che il trattamento dei dati personali viene svolto nel rispetto dei diritti e delle libertà fondamentali, nonché della dignità dell'interessato, con particolare riferimento alla riservatezza, all'identità personale e al diritto alla protezione dei dati personali.

I dati saranno trattati per tutta la durata del procedimento ed anche successivamente, per l'espletamento di obblighi di legge e per finalità amministrative.

Il conferimento dei dati è necessario al fine di adempiere agli obblighi previsti da leggi e regolamenti, dalla normativa dell'UE, ovvero da disposizioni impartite da Autorità a ciò legittimate dalla legge e da organi di vigilanza e controllo.

I dati potranno essere comunicati solo per adempimento a specifiche norme di legge o rapporti contrattuali.

10. Informazioni, riferimenti e contatti

Regione del Veneto, Direzione AdG Feasr, parchi e foreste Via Torino 110 30172 Venezia - Mestre

Tel. 041.2795452, fax 041. 2795492


email: adgfeasrparchiforeste@regione.veneto.it

PEC: adgfeasrparchiforeste@pec.regione.veneto.it

Sito internet : <http://www.regione.veneto.it/web/agricoltura-e-foreste/sviluppo-rurale-2020>

Sito PSR: <https://psrveneto.it>

Portale Piave: <http://www.piave.veneto.it>



AVEPA - Agenzia Veneta per i Pagamenti in Agricoltura, Via N. Tommaseo, 67/c - 35131 Padova

Tel. 049/7708711
email: organismo.pagatore@avepa.it
PEC: protocollo@cert.avepa.it
Sito internet: <http://www.avepa.it/>

Sportello unico agricolo interprovinciale di Verona e Vicenza - Sede di Vicenza, Via Quintino Sella 81/C - 36100 Vicenza (VI)

tel. 0444 837911 - fax 0444 837950
e-mail: sportello.vi@avepa.it
PEC: sp.vi@cert.avepa.it
Sito internet: <http://www.avepa.it>

GAL Montagna Vicentina Piazza della Stazione, 1 – 36012 Asiago (VI)

Tel. 0424 63424 Fax 0424 464716
Email: info@montagnavicentina.com
PEC: info@pec.montagnavicentina.com
Sito internet: <http://www.montagnavicentina.com>

11. Allegati tecnici

11.1	Allegato tecnico – Schema ed elementi del Progetto di investimento – Investimenti A) e B)
11.2	Allegato tecnico – Schema Piano di investimento strumenti/servizi di informazione – Investimenti C) e D)



11.1 Schema ed elementi del Progetto di investimento - Investimenti A) e B)

Il Progetto di investimento a supporto della domanda di aiuto, ancorché supportato dal Progetto definitivo, deve prevedere e presentare complessivamente tutti gli elementi richiesti dal bando per la specifica tipologia di investimento, anche ai fini della relativa classificazione, per quanto riguarda in particolare:


- i. soggetto richiedente responsabile dell'investimento
- ii. titolo e descrizione dell'investimento, anche ai fini:
 - a. della relativa classificazione (A- realizzazione e ammodernamento di "infrastrutture su piccola scala" finalizzate al miglioramento qualitativo dell'offerta turistica e per migliorare nel complesso la fruibilità del territorio sotto il profilo del turismo rurale; B-valorizzazione, riqualificazione e messa in sicurezza di "infrastrutture su piccola scala" costituite da percorsi e itinerari esistenti o itinerari escursionistici di alta montagna).
 - b. valutazione e dimostrazione della finalità pubblica dell'investimento ai fini del miglioramento offerta turistica.
- iii. individuazione del bene immobile/infrastruttura/percorso/itinerario oggetto dell'investimento.
- iv. elementi e motivazioni a conferma della coerenza dell'investimento con gli strumenti di pianificazione urbanistica e territoriale delle zone rurali (PTRC; PPRA; PdA; PTCP; PAT, PI e PRG) e dei piani di sviluppo dei comuni e dei servizi comunali, ove tali piani esistano.
- v. estratti di mappa catastale con individuazione delle particelle oggetto dell'investimento, elaborati grafici (piante, prospetti, sezioni), rilievi fotografici ante operam (investimenti A).
- vi. elaborati grafici su Carta Tecnica Regionale o altri prodotti cartografici disponibili sul GeoPortale Regionale a dimostrazione del sedime del percorso o itinerario oggetto dell'investimento (investimenti B); atti e documentazione a dimostrazione della effettiva esistenza e sussistenza del percorso/itinerario.
- vii. computo metrico e cronoprogramma dei lavori.
- viii. elementi relativi alla georeferenziazione dell'infrastruttura oggetto dell'intervento.
- ix. la predisposizione di dispositivi o procedure per quantificare i flussi turistici.

11.2 Schema - Piano di investimento per servizi/strumenti di informazione al visitatore/turista – Investimenti C) e D)

Il Piano di investimento deve prevedere e presentare tutti gli elementi e le informazioni richiesti dal bando per la specifica definizione della tipologia di investimento, anche ai fini della relativa classificazione (C) (D), per quanto riguarda in particolare:

- soggetto richiedente responsabile della presentazione ed esecuzione del piano
- titolo e descrizione dell'investimento, e relativa giustificazione della ricaduta pubblica
- descrizione attività di informazione prevista
- descrizione dei target e dell'utenza interessata dall'attività di informazione
- cronoprogramma esecutivo dell'investimento.





PSL - Scheda di monitoraggio finanziario - data: 04/06/2018					
Misura	Tipo di intervento	Importo programmato indicativo (1)	Importo aiuti concessi (2)	Importo bandi in corso (3)	Differenza 1-2-3 (4)
1	1.2.1	€ 165.000,00	€ 92.888,00	€ 0,00	€ 72.112,00
TOT M 1		€ 165.000,00	€ 92.888,00	€ 0,00	€ 72.112,00
4	4.2.1	€ 320.000,00	€ 89.106,00	€ 0,00	€ 230.894,00
TOT M 4		€ 320.000,00	€ 89.106,00	€ 0,00	€ 230.894,00
6	6.4.1	€ 500.000,00	€ 136.251,69	€ 0,00	€ 363.748,31
6	6.4.2	€ 1.200.000,00	€ 1.052.700,54	€ 0,00	€ 147.299,46
TOT M 6		€ 1.700.000,00	€ 1.188.952,23	€ 0,00	€ 511.047,77
7	7.5.1	€ 3.014.000,00	€ 1.843.013,71	€ 0,00	€ 1.170.986,29
7	7.6.1	€ 1.080.148,70	€ 1.094.126,24	€ 160.287,00	-€ 174.264,54
TOT M 7		€ 4.094.148,70	€ 2.937.139,95	€ 160.287,00	€ 996.721,75
16	16.1.1	€ 100.000,00	€ 134.353,68	€ 0,00	-€ 34.353,68
16	16.2.1	€ 325.000,00	€ 0,00	€ 325.000,00	€ 0,00
16	16.4.1	€ 100.000,00	€ 0,00	€ 0,00	€ 100.000,00
16	16.9.1	€ 250.000,00	€ 0,00	€ 250.000,00	€ 0,00
TOT M 16		€ 775.000,00	€ 134.353,68	€ 575.000,00	€ 65.646,32
TOT SM 19.2		7.054.148,70	4.442.439,86	735.287,00	1.876.421,84
RISERVA DI EFFICACIA		705.414,87			
TOT SM 19.2 AL NETTO RISERVA EFFICACIA		6.348.733,83	4.442.439,86	735.287,00	

1) Importo indicativamente programmato nel PSL (Quadro 7.1.2) approvato con DGR n. 1547/2016

2) Importo complessivo degli aiuti concessi sulla base di decreto di finanziabilità approvato da Avepa

3) Importi finanziari relativi a bandi pubblicati per i quali non è ancora intervenuta la concessione degli aiuti da parte di Avepa

4) Importo indicativo disponibile relativamente al singolo tipo di intervento e misura

5) Importo approvato con l'Allegato C alla DGR n. 1547/2016

6) Importi complessivamente concessi (SM 19.2) sulla base di decreto di finanziabilità approvato da Avepa

7) Importi finanziari complessivi (SM 19.2) relativi a bandi pubblicati per i quali non è ancora intervenuta la concessione degli aiuti da parte di Avepa

8) Importo complessivo disponibile (SM 19.2) che il GAL può ancora mettere a bando

Devis Russo

